







LEGENDA:

Aree di salvaguardia delle captazioni ad uso idropotabile
(D. Lgs. 152/2006 e s.m.i.)

-  Zona di tutela assoluta delle opere di captazione ad uso idropotabile
-  Zona di rispetto delle opere di captazione ad uso idropotabile

Delimitazione delle fasce di rispetto dei corsi d'acqua appartenenti al reticolo idrico minore
(D.G.R. 7/7868 del 25.01.2002 e s.m.i.)

-  Aree ricadenti nelle fasce di rispetto del reticolo idrico minore
-  Aree ricadenti nelle fasce di rispetto del reticolo idrico principale (T. Lura)



Comune di
Cassina Rizzardi
Provincia di Como



tavola
3
scala 1:5.000

PIANO DI GOVERNO DEL TERRITORIO
AGGIORNAMENTO DELLA COMPONENTE
GEOLOGICA, IDROGEOLOGICA E SISMICA

ai sensi della D.G.R. n.8/7374 del 28 maggio 2008

Carta dei vincoli
(Piano delle Regole)

rev. maggio 2012

allegata alla delibera di adozione C. C. n° del ...

allegata alla delibera di approvazione C. C. n° del ...

il tecnico

il sindaco

il segretario



dr. geol. Marco Cattaneo Rovello Porro (Co) via Pagani, 65 - tel. 031/564933 - email: marco.cattaneo@v-ger.it